Version 2.0

GOOBYTE

metropolyBOS

DIE LAGE IM GRIFF

FREIWILLIGE FEUERWEHR

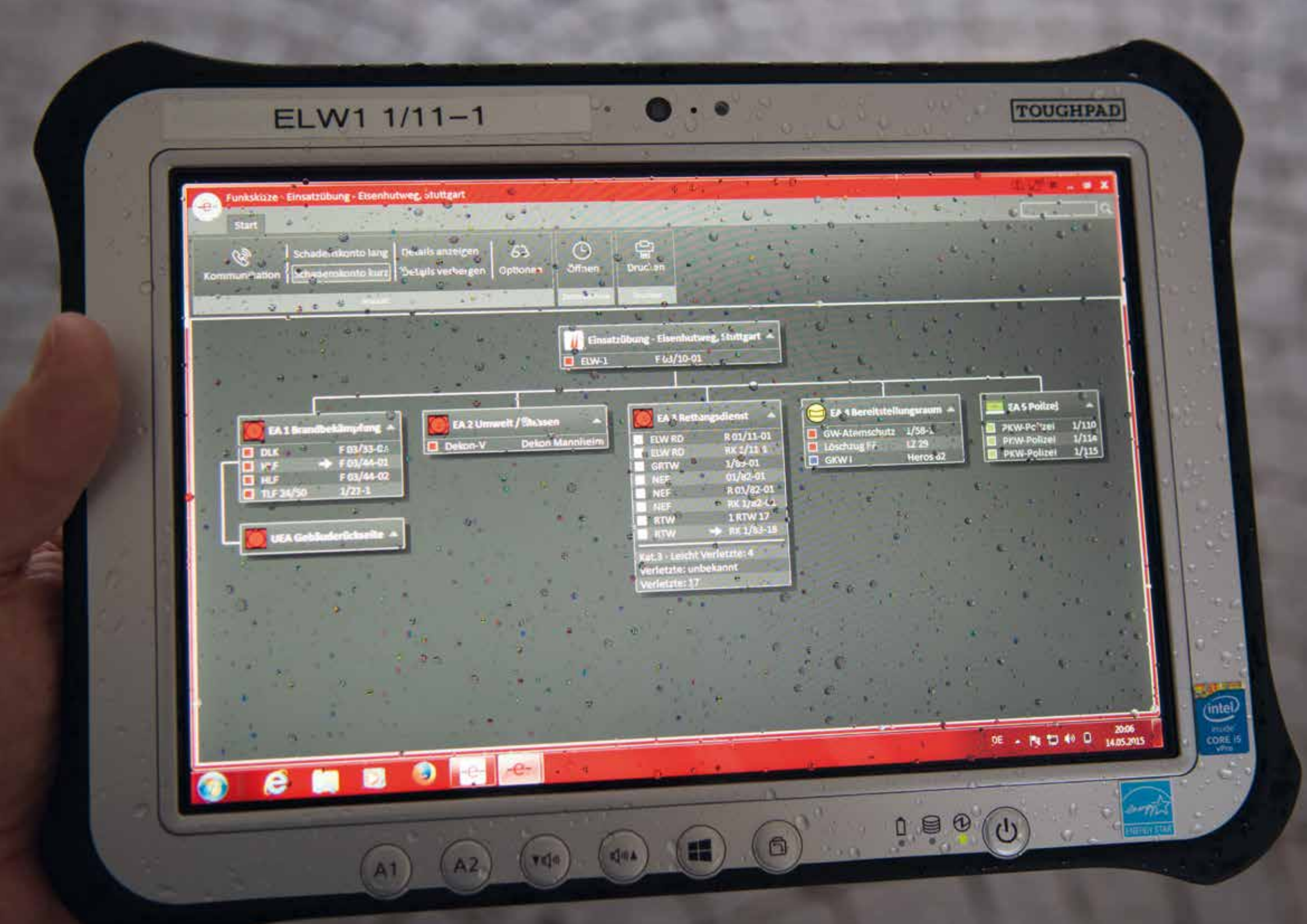
ELW1 1/11–1
TOUGHPAD
Funkskizze - Einsatzübung - Eisenhutweg, Stuttgart
Start
Kommunikation
Schadenskonto lang
Schadenskonto kurz
Details anzeigen
Details verbergen
Optionen
Öffnen
Drucken
Einsatzübung - Eisenhutweg, Stuttgart
ELW-1
EA 1 Brandbekämpfung
DLK
HLF
TLF 24/50
EA 2 Umwelt / Dekon
Dekon-V
Dekon Mannheim
EA 3 Rettungsdienst
ELW RD
GRTW
NEF
RTW
Kat.3 - Leicht Verletzte: 4
Verletzte: unbekannt
Verletzte: 17
EA 4 Bereitstellungsraum
GW-Atemschutz
Löschzug FF
GKW I
EA 5 Polizei
PKW-Polizei
1/110
1/114
1/115
UEA Gebäuderückseite
DE
20:06
14.05.2015
intel
CORE i5
A1
A2

KLEINE LÖSUNG, GROSSE MÖGLICHKEITEN – METROPOLY BOS FÜR DAS EHRENAMT

Freiwillige Feuerwehren brauchen professionelle Lösungen für kleines Geld. Am Liebsten auf bewährter Basis und von Profis bereits auf Herz und Nieren geprüft.

metropolyBOS ist ein umfassend vernetztes System für das Krisenmanagement, das dank seiner auf Einsätze jeder Größenordnung abgestimmten Funktionalität nicht nur bei Großschadenslagen eine gute Figur macht, sondern auch für das Tagesgeschäft perfekt passt. Vom KdoW bis zum ELW 3, von der Führungsgruppe bis zum Krisenstab, praxisbewährt und mit Top-Referenzen. Und geeignet für die Abarbeitung von Punkt- und Flächenlagen.

metropolyBOS ist ein modular aufgebautes System, dessen „Bausteine“ sich beliebig kombinieren lassen. Warum nicht aus wenigen, bewährten Bausteinen kleine Pakete schnüren, mit denen auch Freiwillige Feuerwehren umgehen können – technisch wie finanziell?

Also eine günstige Einstiegslösung – vom mobilen Einzelplatz auf einem Tablet oder Notebook bis hin zu einer kleinen vernetzten Lösung, mit der Gerätehaus / Wache, ELW und Kommandant samt Stellvertreter vernetzt werden können. Und jederzeit weiter ausbaubar – auch kleine Lösungen können so groß herauskommen. Natürlich können die Systeme einer Freiwilligen Feuerwehr später auch an ein metropolyBOS System der Stadt bzw. des Kreises angebunden werden.

metropolyBOS für das Ehrenamt kommt mit Open Street Map Kartendaten für ganz Deutschland, den bewährten Schnittstellen z.B. für den Import von Fahrzeugen oder Funkskizzen / Einsatzvorlagen und der Möglichkeit, Feuerwehr-Objekte samt Einsatz- und Objektplänen zu hinterlegen. Optional auch mit Import-Schnittstelle für Informationen aus MP-FEUER© und der Möglichkeit, Einsatzprotokolle auch wieder an MP-FEUER© abzugeben. Oder mit der Möglichkeit der Anbindung an ein vorhandenes Einsatzleitsystem.

Basis von metropolyBOS für das Ehrenamt sind die Module e-LAN für die Einsatz- und Lageführung (Lagekarte, Funkskizze, Schadenskonten, Kräftemanagement), e-MAS für Einsatzdokumentation, Einsatztagebuch und Stabsarbeit und e-LAN POI für die Verwaltung von Objektinformationen. Bei der vernetzten Lösung wird auch die Web-App e-LAN Info für Führungskräfte mitgeliefert, um Kommandant und Bürgermeister mit aktuellen Lageinformationen zu versorgen.

Ab Anfang 2016 kann die iPad App e-LAN Starter zusätzlich mit an das vernetzte System angebunden werden.

Detaillierte Informationen zu metropolyBOS und den Modulen e-LAN und e-MAS gibt es in der metropolyBOS Produktbroschüre. Professionelle, vernetzte und ausbaubare Lösungen zu sehr günstigen Einstiegspreisen für das Ehrenamt. Freiwillige vor!

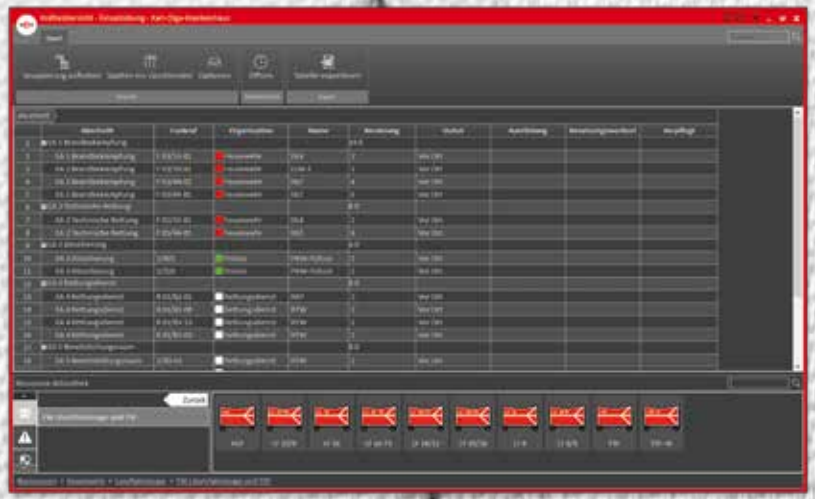

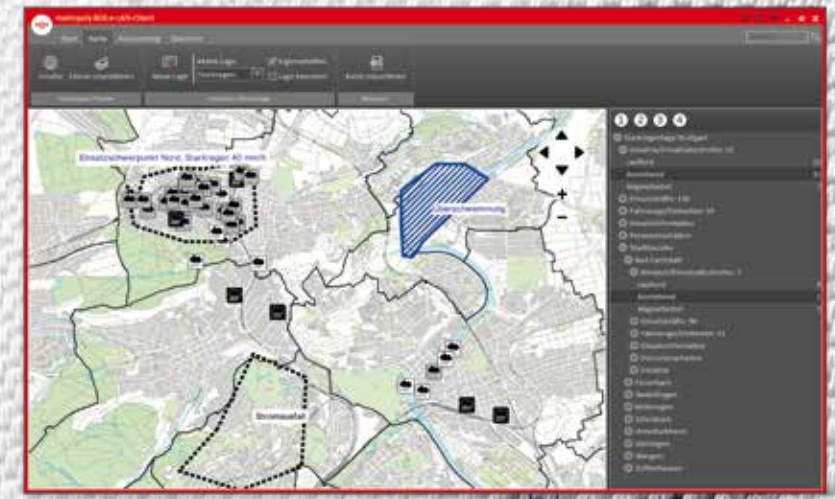

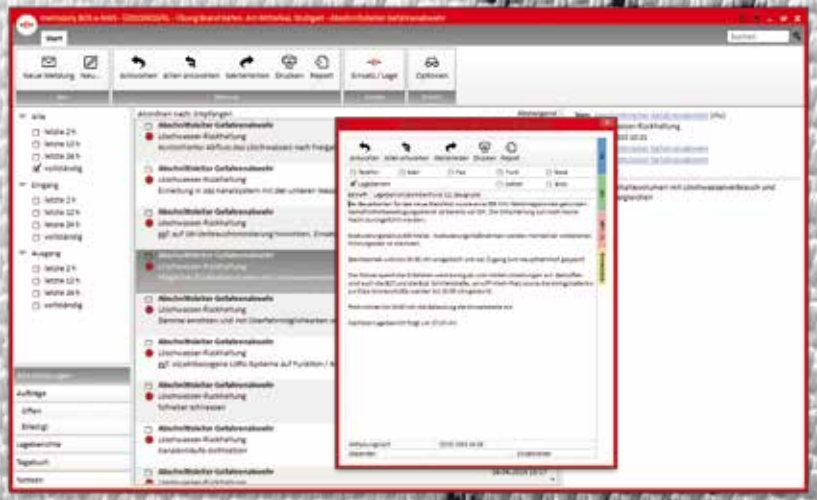

metropoly BOS

Vernetzte Einsatzbearbeitung
für Freiwillige Feuerwehren

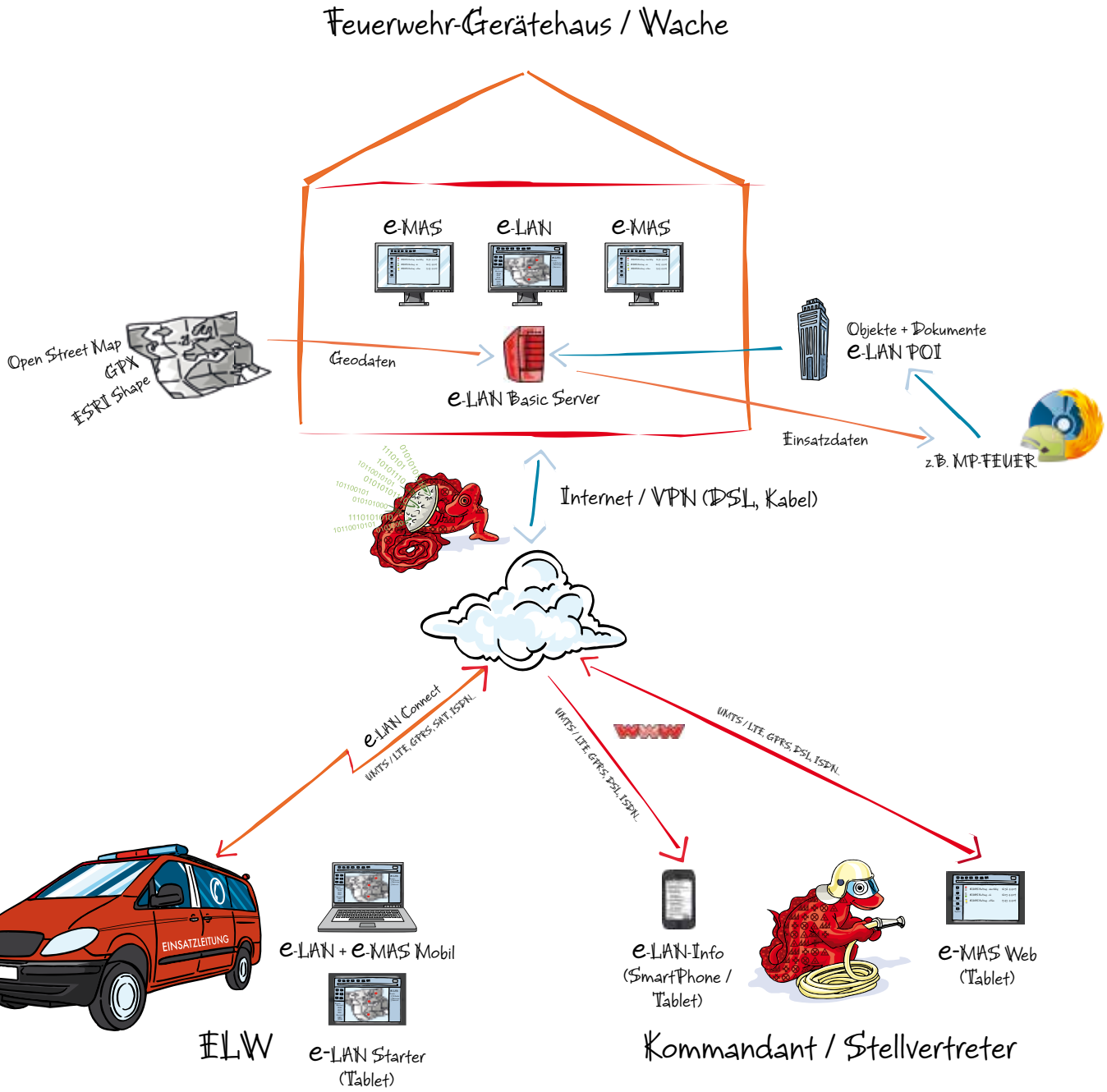

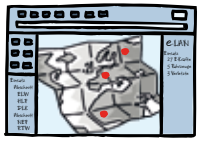

e-LAN

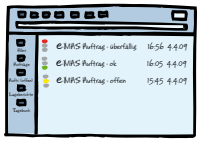

e-MAS

e-LAN. Das elektronische Lageführungs, - Auswerte- und Nachweissystem. e-LAN ist mehr als „nur“ eine Lagekarten-Software. Viel, viel mehr. e-LAN ist ein umfassendes Werkzeug für Lagedokumentation, Lagedarstellung, laufende Fortführung und Lagebewertung. Auch bei Flächenlagen mit hunderten von Einsatzstellen. Und für alle Ebenen des Krisenmanagements durch flexible, zielgruppengerechte Darstellung und Aufbereitung von Lageinformationen. Lagekarten, Schadenskonten, Kommunikationsskizzen oder automatisch aus Einzelereignissen aggregierte Gesamtinformationen für Gemeinden, Städte, Landkreise oder ganze Bundesländer – Details und Übersicht, alles aus einem System!

e-LAN Starter ist eine neuartige App für das Apple iPad, die schon bei Einsätzen ab Zug-Ebene eingesetzt werden kann und den Fokus auf Einsatzorganisation und Dokumentation setzt.

e-LAN Info ist eine simpel gehaltene Web-App, mit der Führungskräfte die Lage jederzeit im Griff der eigenen Hand haben. Beispielsweise auf dem Smartphone oder Tablet, egal ob iOS, Android, Blackberry oder Windows-basiert.

e-MAS ist eine sehr leicht erlernbare Anwendung für die Einsatzdokumentation (Tagebuch, Lageberichte), Kommunikation / Stabsarbeit und das Anlegen und Überwachen von Aufträgen bzw. Checklisten mit einem einfach verständlichen Ampelsystem. Die Bedieneroberfläche von e-MAS erscheint auch Neueinsteigern sofort vertraut – sie orientiert sich an modernen E-Mail Programmen. Trotzdem sind mit e-MAS bearbeitete Einsätze lückenlos dokumentiert und alle Entscheidungen nachvollziehbar, denn es ist natürlich mehr als nur ein Mail-Programm. e-MAS kann auf PCs installiert oder als Web-Anwendung in jedem gängigen Browser genutzt werden, auch auf Tablets.

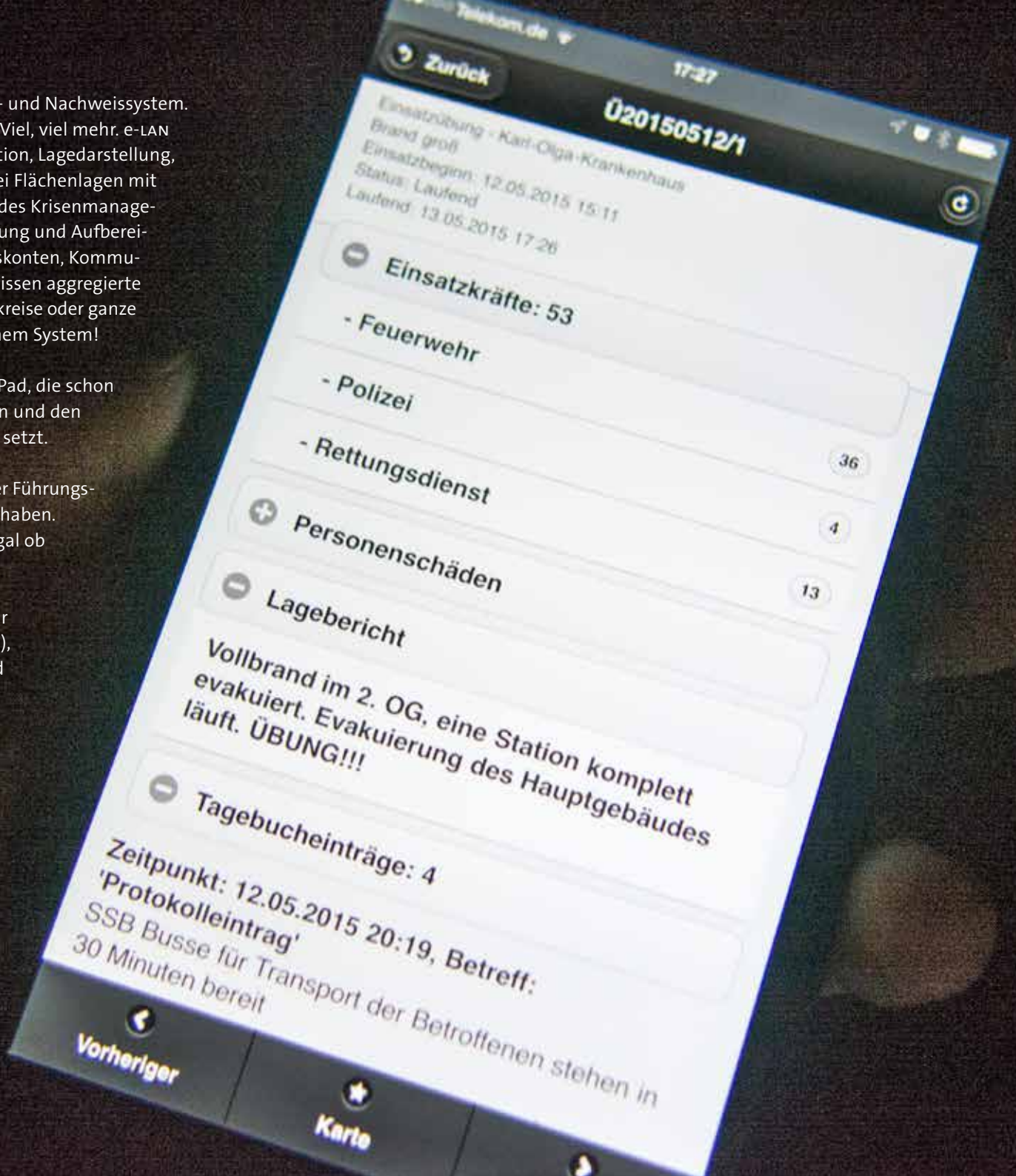

FREIWILLIGE FEUERWEHR

GEOBYTE Software GmbH
Kupferstraße 36 info@geobyte.de Tel. 0711 781906-0
70565 Stuttgart www.geobyte.de Fax 0711 781906-11

© 2015 GEOBYTE Software GmbH. Redaktion und Fotos: Roland Lutz // Layout: Olena Savchuk // Illustrationen: Ralf Klenner.
GEOBYTE und metropoly sind eingetragene Warenzeichen der GEOBYTE Software GmbH.
MP-FEUER und das MP-FEUER Logo sind eigentragene Warenzeichen der MP-Soft-4U GmbH.